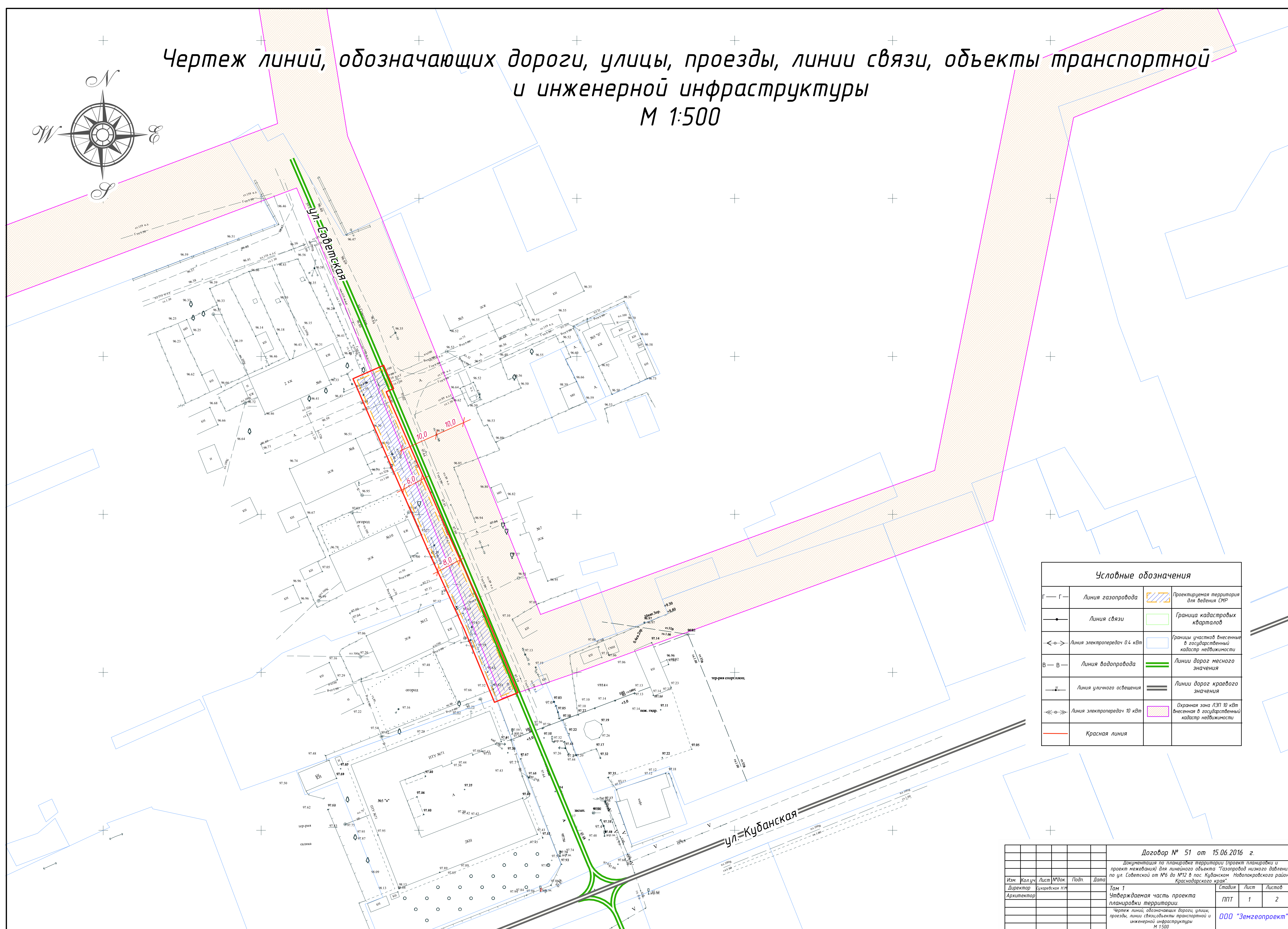









Чертеж линий, обозначающих дороги, улицы, проезды, линии связи, объекты транспортной и инженерной инфраструктуры
М 1:500



Условные обозначения			
Г — Г —	Линия газопровода		Проектируемая территория для ведения СМР
— ● —	Линия связи		Граница кадастровых кварталов
⚡ ⇄	Линия электропередач 0,4 кВт		Границы участков внесенные в государственный кадастр недвижимости
В — В —	Линия водопровода		Линии дорог местного значения
— П —	Линия уличного освещения		Линии дорог краевого значения
⚡ ⇄	Линия электропередач 10 кВт		Охранная зона ЛЭП 10 кВт внесенная в государственный кадастр недвижимости
—	Красная линия		

						Договор № 51 от 15.06.2016 г.		
						Документация по планировке территории (проект планировки и проект межевания) для линейного объекта "Газопровод низкого давления по ул. Советской от №6 до №12 в пос. Куданском Новокузнецкого района Кемеровской области"		
Изм.	Кол.уч.	Лист	№ док.	Подп.	Дата	Том 1		
Директор						Утверждаемая часть проекта планировки территории		
Архитектор						Чертеж линий, обозначающих дороги, улицы, проезды, линии связи, объекты транспортной и инженерной инфраструктуры М 1:500		
						Стадия	Лист	Листов
						ППТ	1	2
						ООО "Земгеопроект"		